

CALENDRIER des SORTIES du 3^e et 4^eme TRIMESTRE 2018






Rappels : - Ceux qui désirent participer à la sortie doivent prévenir l'accompagnateur la veille au soir

- Quel que soit le niveau de la randonnée, il est impératif d'utiliser de **bonnes chaussures spéciales randonnée**, d'être, le cas échéant, prémuni contre la pluie et le froid, d'avoir dans son sac des aliments énergétiques et, éventuellement, une mini pharmacie **et de l'eau, bien sûr !**

Téléphone des accompagnateurs : BAEZA 04 67 41 10 68 ou 06 22 27 74 29 - BIBENT 04 67 45 27 04 ou 06 70 62 42 89 –

CLIMENT 04 67 03 05 85 ou 06 78 72 31 40 - HUGON 04 67 24 22 54 ou 06 73 95 32 43 - MORFIN 09 80 37 98 15 ou 06 95 59 50 36 –

OFFEN 04 67 52 02 09 ou 06 23 73 20 21 VILLENEUVE 04 67 75 45 77 ou 06 74 10 91 10 –

 Dates	Nom – carte 	itinéraire d'accès 	départ : lieu et heure 	Accompagnateur 	difficulté dénivelé longueur	durée totale
Dim 9 Sept	La Pierre Plantée - CAMPRIEU TOP 25 2641 ET Aigoual	A 92 km de Montpellier Aller à GANGES (D 986) puis vers Le VIGAN (D999). A Pont d'Hérault à droite (D 986) vers VALLERAUGUE, l'ESPEROU, l'Aigoual ; au Col de la Sereyrède, à gauche vers CAMPRIEU. Continuer sur 500 m, au rond-point à droite vers le lac du Devois 1 h 40	LAC du DEVOIS Parking à droite avant le pont 9 h 30	Bertrand BIBENT	P0 T0 Alt de 1100 m à 1220 m D = 300 m L= 16 Km (+ visite de l'Arborétum)	6 h 15
Dim 23 Sept	Croix de Baussel – Col de la Pierre Plantée TOP 25 2543 OT Lamalou les Bains	A 90 Km de Montpellier Prendre l'A 750, traverser Clermont l'Hérault, poursuivre jusque Lamalou Les Bains, dans Lamalou prendre à gauche la D 22E4 en direction de Torteillan. S'arrêter à la Croix de Baussel. 1h 20	Croix de BAUSSEL 9 h 30	Guy CLIMENT	P1 T1 Alt de 260m à 750m D = 621m L = 16 km	6 h
Dim 7 Oct	Phare de La Gacholle 2944 OT Saintes-Maries-de-la- Mer	A 100 km environ de Montpellier, Prendre la route du Littoral : Carnon, La Grande Motte, Aigues-Mortes, Les Saintes-Maries-de-la-Mer par la D58, puis direction Arles par D570, 15 km avant, prendre à droite la D17 vers les Salins-de-Giraud, à Villeneuve prendre à droite la D36b, direction Le Vaccarès, La Capellière et ensuite le Phare de La Gacholle. Covoiturage conseillé et véhicules légèrement surélevés. 1 h 30	Parking de LA GACHOLLE 9 h 30	Gilbert MORFIN	P0 T0 Alt max 1 m D = 1 m L = 16,8 km	6 H

Dim 21 Oct	Paysages du LARZAC TOP 25 2642 OT Le Caylar	A 80 km de Montpellier, Par la A75 se rendre à Le Caylar. Sortie 49 par D 609 vers <u>La Couvertorade</u> et surtout <u>LA PEZADE</u> (Passer au dessus de l'autoroute) Continuer 1 km sur la D 809. 1 h 10	Se garer aux INFRUTS , le long de la D 809 ! 9 h 3 0	Bertrand BIBENT	P0 (P1) T0 Alt max: 810 m D = 200 m L = 18 km	6 h
Dim 4 Nov	Les Belvédères de Blandas 2642 ET Saint-Guilhem-Le-Désert Cirque de Navacelles	A 92 km de Montpellier, A 75 jusqu'à Lodève. Sortie 52 vers Soubès par D25 jusque St Maurice de Navacelles , puis prendre à gauche la D130 jusque Navacelles . En bas de la descente qui mène au village prendre à gauche direction BLANDAS par D130E. Faire 2,3 km et stationner dans une épingle à droite (grand délaissé sur la gauche de la route). 1h20	Sur la D130E vers BLANDAS 2,3 km après Navacelles 9h30	Jean Pierre BAEZA	P1 T1 Alt max 756 m D = 450 m L =14 km	6 h
Dim 18 Nov	Tour du lac des Olivettes IGN 2643 OT et 2644 O	A 64 km de Montpellier Traverser Clermont l'Hérault, puis D908, passer Villeneuve et prendre à gauche sur D15 vers Cabrières. Après Cabrières, toujours sur D15 prendre direction Neffiès. Avant Neffiès prendre à droite D125 vers VAILHAN 1h15	VAILHAN Traverser le village et se garer à gauche à la sortie sur terre-plein 9 h 30	Yves VILLENEUVE	P2 T1 alt maxi 400 m D: 450 m L: 17 km	6h30
Dim 2 Déc	De CAMPAGNE à ASPERES 2842 OT Sommières	A 30km de Montpellier Par la D 21 aller vers Teyran puis Montaud, St Bauzille de Montmel, à droite, D1 vers Sommières. A la sortie de Gallargues, à gauche D120 vers Campagne 40 min.	CAMPAGNE Juste après le temple, à droite, le long des terrains de sport (D 120 E4) 9 h 30	Françoise OFFEN	P0 T0 Alt max:120 m D= 210 L= 15 km	5 h
Dim 16 déc	SOUCY Col de Briontet Col du Mercou TOP 25 2741 ET St Hippolyte du Fort	A 70 km de Montpellier. Aller vers GANGES , à St Bauzille de Putois prendre à droite vers Montoulieu par D 108 , puis à droite par D 999 jusqu'à ST HIPPOLYTE du FORT . Poursuivre par la D 39 jusque LASALLE . Rester à gauche (D39) vers Col du Mercou, Lestréchure; après 3 km, tourner à gauche vers Soudorgues ; monter vers le village 1 h 15	SOUDORGUES Après le temple, parking vers l'Auberge du Fageas 9 h 30	Olivier HUGON	P1 T1 Alt 240à 630m D = 680 m L =16,5 km	6 h 15

* carte IGN Top 25 au 1/25 000 .

* Indications sur les difficultés:

MONTPELLIER UNIVERSITE CLUB Section **RANDONNEE PEDESTRE**, Complexe sportif Albert Batteux 150 rue François Joseph Gossec
34070 MONTPELLIER - Tél. : 04 99 58 35 35 Télécopie 04 99 58 35 39 <http://www.mucomnisports.fr/rando-pedestre>

P = pénibilité croissante de 0 à 3 - **T** = Technicité croissante de 0 à 3

D = dénivelé cumulé - **L** = longueur totale de la sortie.

* **durée totale** = marche et arrêts!

Nota : Pour les randonnées présentant un peu de difficulté (longueur et/ou pénibilité) il est souvent prévu un raccourci en cas de nécessité impérieuse.